

Organiza:



# CURSO ONLINE

## GUÍA DE NATURALEZA: DISEÑO DE ITINERARIOS INTERPRETATIVOS

El curso está dirigido a trabajadores y estudiantes de carreras relacionadas con el sector ambiental, que quieran dedicarse profesionalmente como guías de naturaleza, así como a monitores de actividades juveniles, técnicos de empresas de educación e interpretación ambiental, personal de la Administración Pública y técnicos de uso público de Espacios Naturales Protegidos.

## On Line

**INSCRIPCIÓN:**  
[info@ismedioambiente.com](mailto:info@ismedioambiente.com)

**LUGAR DE CELEBRACIÓN:**  
Campus Virtual ISM





# GUÍA DE NATURALEZA:

## DISEÑO DE ITINERARIOS INTERPRETATIVOS

## DESCRIPCIÓN

El programa formativo capacitará a los alumnos para desempeñar una **labor profesional como Guías de naturaleza**, aprendiendo a llevar a cabo **itinerarios interpretativos**, tanto para el sector público como privado.

Se formará al alumno en la **planificación, diseño y realización de itinerarios de naturaleza** basados en la interpretación del patrimonio que atraigan la atención del público. También se trabajará la **importancia de la comunicación, la evaluación, la prevención de riesgos** en actividades en el medio natural. Asimismo, se proporcionarán conocimientos básicos sobre el **recurso interpretativo**; los medios físico, biótico y social y las interrelaciones entre ellos.

## CARACTERÍSTICAS

El curso está dirigido a trabajadores y estudiantes de carreras relacionadas con el sector ambiental, que quieran dedicarse profesionalmente como guías de naturaleza, así como a monitores de actividades juveniles, técnicos de empresas de educación e interpretación ambiental, personal de la Administración Pública y técnicos de uso público de Espacios Naturales Protegidos.

**Lugar de Impartición:** Campus Virtual ISM.


## METODOLOGÍA

La metodología de este curso se basa en la **formación a distancia** utilizando una herramienta telemática a través de Internet, como es la plataforma tecnológica y de **formación online Moodle**. Se trata de una plataforma de aprendizaje que permite al alumno/a acceder a los contenidos del curso y realizar prácticas y consultas al equipo docente, así como disponer de los recursos y la ayuda que necesite en cualquier momento.

**La plataforma está disponible 24 horas al día** y a través de la misma el alumno/a podrá solicitar ayuda del profesorado en todo momento. El equipo docente procurará reforzar la autonomía del alumno/a en su proceso formativo, apoyando y aclarando todas sus dudas y dificultades surgidas en el desarrollo de la acción formativa.

El curso se lleva a cabo por tanto, a través de los distintos espacios que están disponibles en la plataforma y en los que el alumno/a puede consultar material formativo on-line, descargar información, realizar ejercicios prácticos y realizar tests de comprobación de conocimientos adquiridos.

**El seguimiento del alumno/a y la evaluación de sus conocimientos son continuos a través del seguimiento periódico** de los avances realizados y la participación del mismo en los Foros de Tutorías que ofrece la plataforma tecnológica que da soporte al curso. En cada unidad didáctica existe un método de evaluación concreto que permite al equipo docente llevar un seguimiento del aprendizaje del alumno. **Estos elementos de evaluación se activan de manera calendarizada**, y deben ser respondidos antes de que se cumpla la fecha límite de entrega establecida.



# GUÍA DE NATURALEZA:

## DISEÑO DE ITINERARIOS INTERPRETATIVOS

## OBJETIVOS DEL PROGRAMA

- Dar a conocer las funciones del guía y su papel en la conservación de la naturaleza.
- Exponer cómo la Interpretación del Patrimonio y su aplicación facilita la labor del guía.
- Recordar los conocimientos básicos sobre el recurso interpretativo: medios físico, biótico y socio-económico y sus interrelaciones.
- Enseñar técnicas de mejora de la comunicación según los destinatarios.
- Señalar las habilidades y aptitudes del guía y mostrar las técnicas de la Interpretación del Patrimonio.
- Mostrar los distintos medios interpretativos y sus características.
- Preparar al alumno para planificar y diseñar actividades interpretativas adecuadas según el recurso y la audiencia.
- Proporcionar las claves para realizar actividades interpretativas que atraigan y mantengan la atención de la audiencia.
- Facilitar las bases teóricas de guiado de grupos.
- Transmitir al alumno la necesidad de evaluar las actividades interpretativas y formas de realizarlo.

## PROFESORADO




### **Cinta Llano:**

Licenciada en Ciencias Ambientales por la Universidad de León que desarrolla su labor de Guía de Naturaleza y Educadora Ambiental desde hace 6 años en el Parque Natural de Oyambre (Cantabria) en Naturea Cantabria .

Entusiasta de la comunicación ambiental, colabora en el diseño de rutas interpretativas y actividades de Educación Ambiental para todo tipo de público. Asimismo, se encarga de la atención del público en el Centro de Interpretación y en las actividades de interpretación y educación ambiental.

Ha colaborado en cursos relacionados con la interpretación ambiental realizados en el Centro de Documentación y Recursos de Educación Ambiental de Cantabria (CEDREAC), Mancomunidad de Valles del Nansa, etc...



# GUÍA DE NATURALEZA:

## DISEÑO DE ITINERARIOS INTERPRETATIVOS

# PROGRAMA

### AT1: EL/LA GUÍA DE NATURALEZA Y LA INTERPRETACIÓN DEL PATRIMONIO

- El/La Guía de Naturaleza y la Interpretación del Patrimonio (I.P.)
- Objetivos, principios y pilares de la I.P.

### AT2: EL RECURSO

- El Medio Físico y el Medio Biótico
- El Medio Socioeconómico y su relación con el Medio Ambiente
- Conocimiento del Recurso

### AT3: LOS DESTINATARIOS

- Conocimiento de la audiencia

### AT4: EL PERFIL DEL GUÍA DE NATURALEZA

- El Perfil del Guía de Naturaleza
- Técnicas de I.P.
- Medios Interpretativos

### AT5: DISEÑO DE RUTAS INTERPRETATIVAS

- Diseño de itinerarios
- Diseño del discurso interpretativo


### AT6: GUIADO DE GRUPOS

- Preparación de la ruta: La Mochila del guía
- En ruta: Asistencia del grupo

### AT7: EVALUACIÓN

- Evaluación de las actividades interpretativas





# GUÍA DE NATURALEZA:

## DISEÑO DE ITINERARIOS INTERPRETATIVOS

### MATRICULACIÓN

Los alumnos interesados en formalizar la matrícula del curso deberán remitir a:

**[info@ismoambiente.com](mailto:info@ismoambiente.com)**

- Solicitud de admisión cumplimentada.
- Curriculum vitae o breve reseña profesional.
- Copia del DNI.
- Documentación que acredite el descuento solicitado.

En el caso de ser aceptada su solicitud, se comunicará al alumno dicha situación para que se formalice el pago de la matrícula.

El coste de la matrícula es de **380 €**.

- Consulta nuestros descuentos disponibles.
- Curso subvencionable por la Fundación Tripartita. (FUNDAE)

**Incluye:**

- Manual de formación (documentación básica y ejercicios prácticos).
- Diploma acreditativo de realización del curso (para alumnos que cumplan los requisitos de evaluación).

El pago de los derechos de matrícula se hará mediante transferencia bancaria.

Referencia **OL\_GUI** al número de cuenta de **Banco Santander**.

**IBAN ES42 0049 4664 11 2916723790**

*Si se produjera alguna cancelación antes de los 7 días previos a la fecha de inicio del Curso, el Instituto Superior del Medio Ambiente se reserva el derecho de retener el 20% del importe de matrícula en concepto de gastos de gestión.*

*Transcurrido ese periodo de 7 días naturales, cualquier cancelación supondrá la retención del 100% del importe de la matrícula.*

Para más información no dudes en ponerte en contacto con nosotros, estaremos encantados de atenderte.

### INSTITUTO SUPERIOR DEL MEDIO AMBIENTE

C/ General Ramírez de Madrid, 8  
28020, Madrid

T(+34) 91 444 36 43

[info@ismoambiente.com](mailto:info@ismoambiente.com)

[www.ismoambiente.com](http://www.ismoambiente.com)

***Tu Escuela de Medio Ambiente***

### FORMACIÓN TÉCNICA ESPECIALIZADA EN MEDIO AMBIENTE